

SEÑAL DE PELIGRO P-18



SEÑAL DE PROHIBICION INDICATIVA DE RIESGO

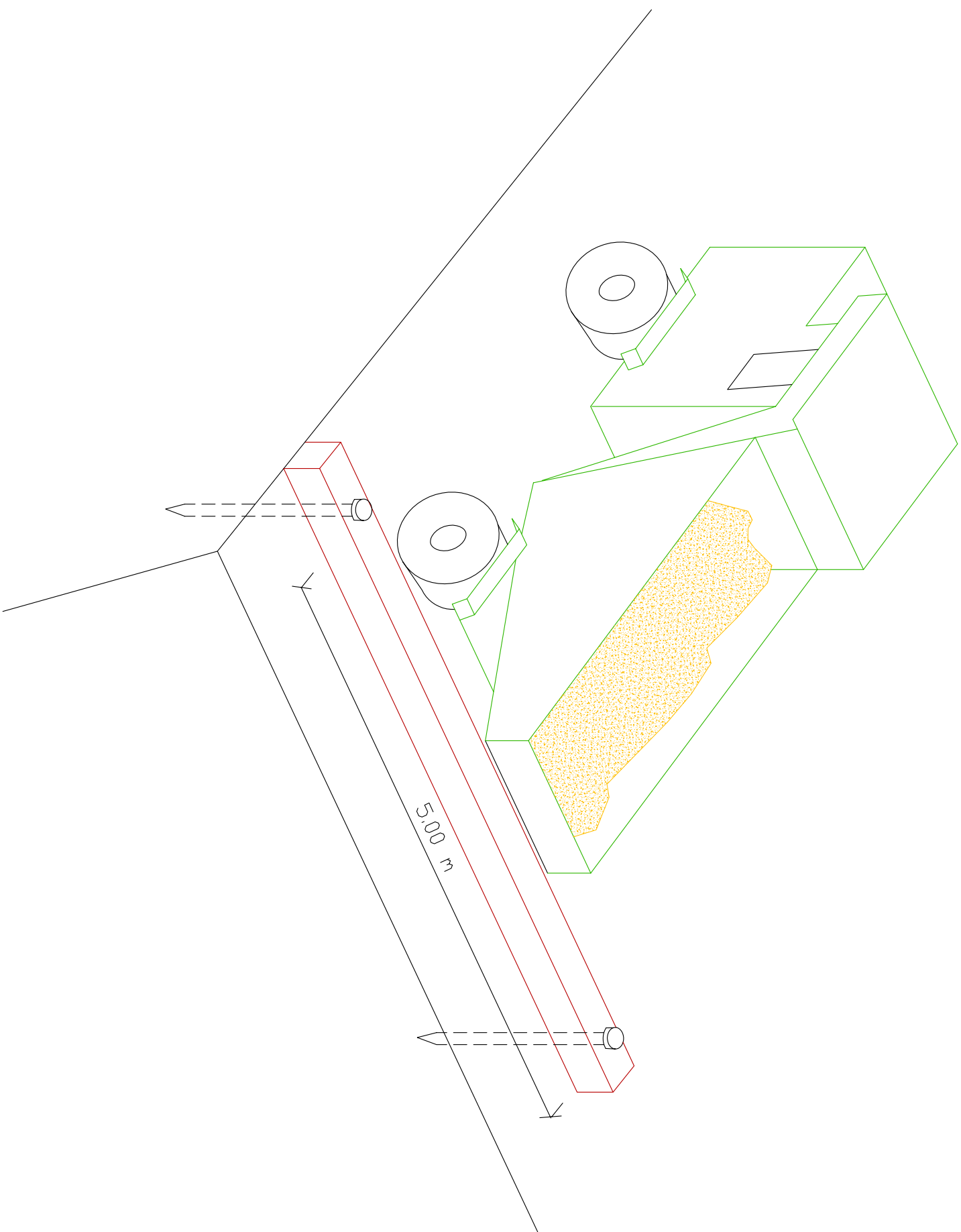
EXCMO. AYUNTAMIENTO DE REDOVAN

M&R
INGENIERÍA CIVIL

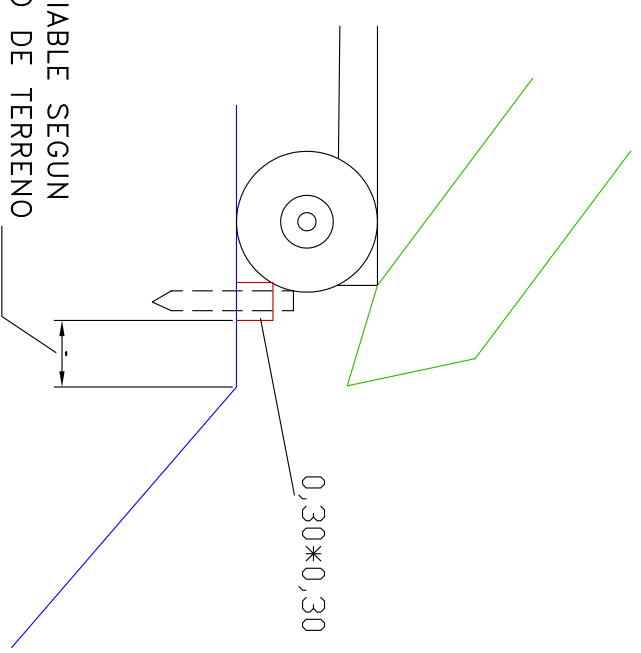
PROYECTO DE URBANIZACION:
POLIGONO INDUSTRIAL SAN CARLOS
T.M. REDOVAN (ALICANTE)

PLANO:
EXCAVACION EN ZANJA


AUTOR DEL PROYECTO ENRIQUE MAZA MARTIN	ESCALA: S/E	FECHA: MARZO 2002	PLANO N.º: 1
---	----------------	----------------------	-----------------



VARIABLE SEGUN
TIPO DE TERRENO
MINIMO 1,00 m



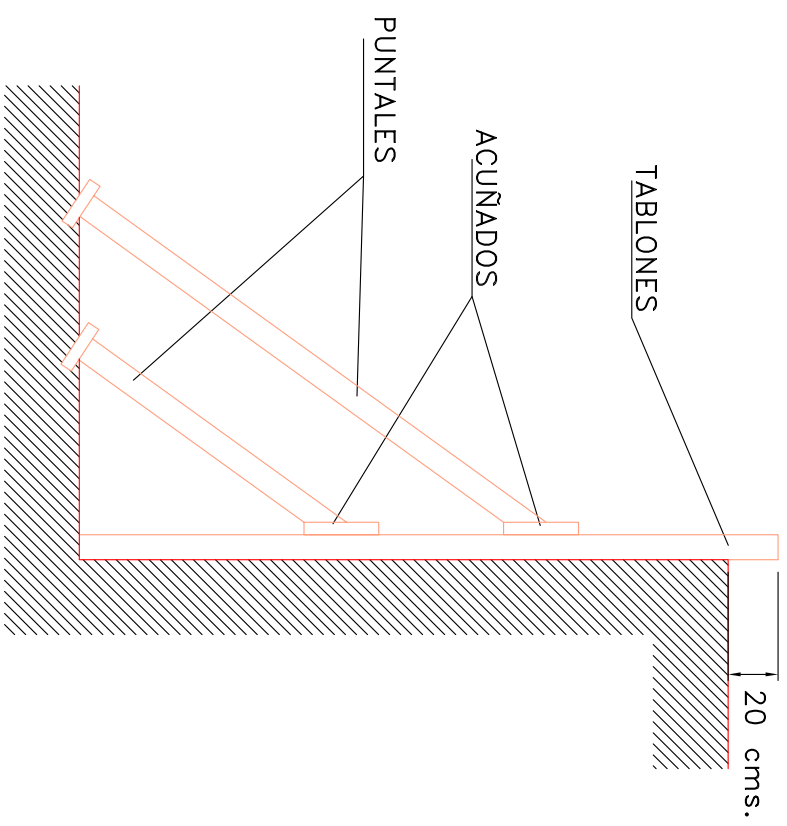
EXCMO. AYUNTAMIENTO DE REDOVAN



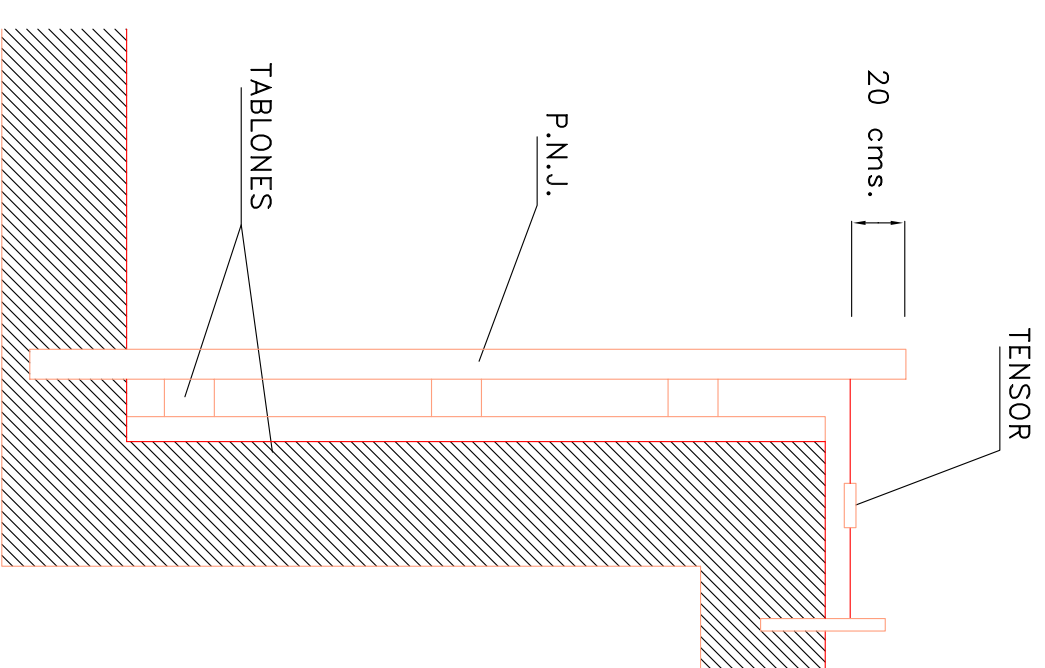
PROYECTO DE URBANIZACION:
POLIGONO INDUSTRIAL SAN CARLOS
T.M. REDOVAN (ALICANTE)

PLANO:
TOPOE PARA VEHICULOS
AUTOMOVILES

AUTOR DEL PROYECTO	ESCALA:	FECHA:	PLANO N°:
ENRIQUE MAZA MARTIN	S/E	MARZO 2002	2



ENTABLADO SUJETO MEDIANTE
APUNTALAMIENTO



FIJACION DEL ENTABLADO MEDIANTE
PERFILES METALICOS

EXCMO. AYUNTAMIENTO DE REDOVAN

M&R
INGENIERÍA CIVIL

PROYECTO DE URBANIZACION:

POLIGONO INDUSTRIAL SAN CARLOS
T.M. REDOVAN (ALICANTE)

PLANO:

ENTIBACIONES

AUTOR DEL PROYECTO

ENRIQUE MAZA MARTIN

ESCALA:

S/E

FECHA:

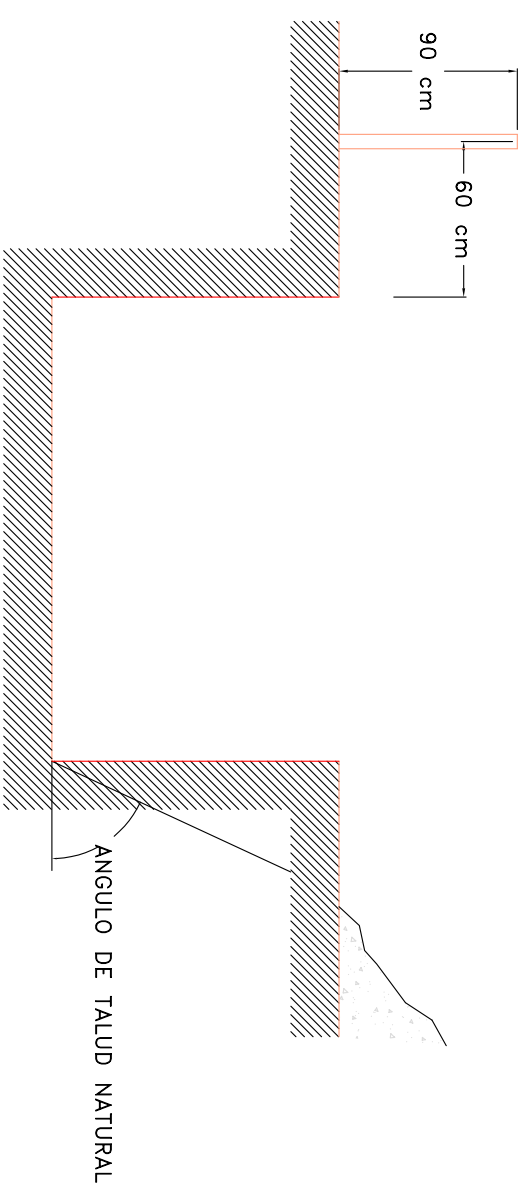
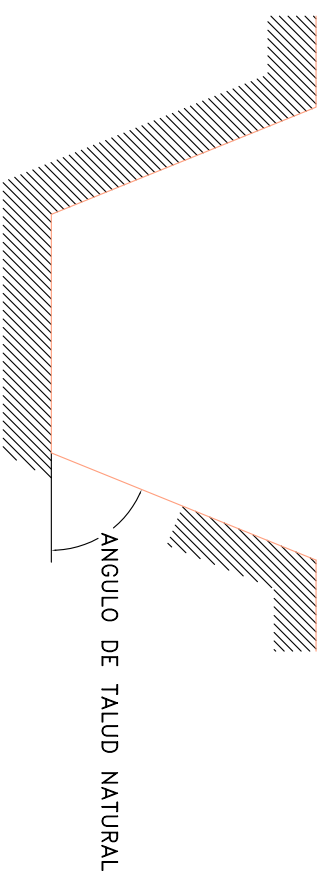
MARZO 2002

PLANO N.º:

3

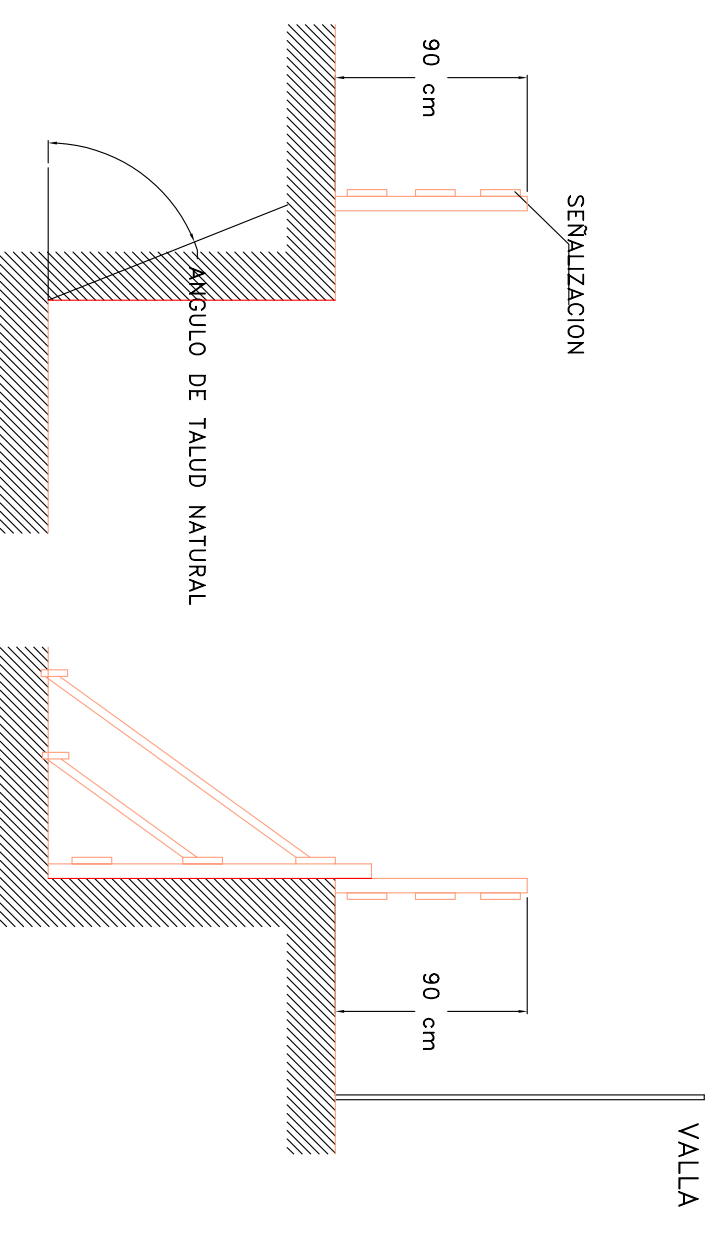

A

TALUD NATURAL



B

TALUD NATURAL



EXCMO. AYUNTAMIENTO DE REDOVAN

M&R
INGENIERÍA CIVIL

PROYECTO DE URBANIZACION:

POLIGONO INDUSTRIAL SAN CARLOS
T.M. REDOVAN (ALICANTE)

PLANO:

ENTIBACIONES

AUTOR DEL PROYECTO

ENRIQUE MAZA MARTIN

ESCALA:

S/E

FECHA:


MARZO 2002

PLANO N.º:


4

SEÑALES



1.- SEÑALES DE ADVERTENCIA



2.- SEÑALES DE OBLIGACION



3.- SEÑALES DE INFORMACION



EXCMO. AYUNTAMIENTO DE REDOVAN

M&R
INGENIERÍA CIVIL

PROYECTO DE URBANIZACION:

POLIGONO INDUSTRIAL SAN CARLOS
T.M. REDOVAN (ALICANTE)

PLANO:

SEÑALES

AUTOR DEL PROYECTO

ESCALA:

S/E

FECHA:

MARZO 2002

PLANO N.º:

5

ENRIQUE MAZA MARTIN